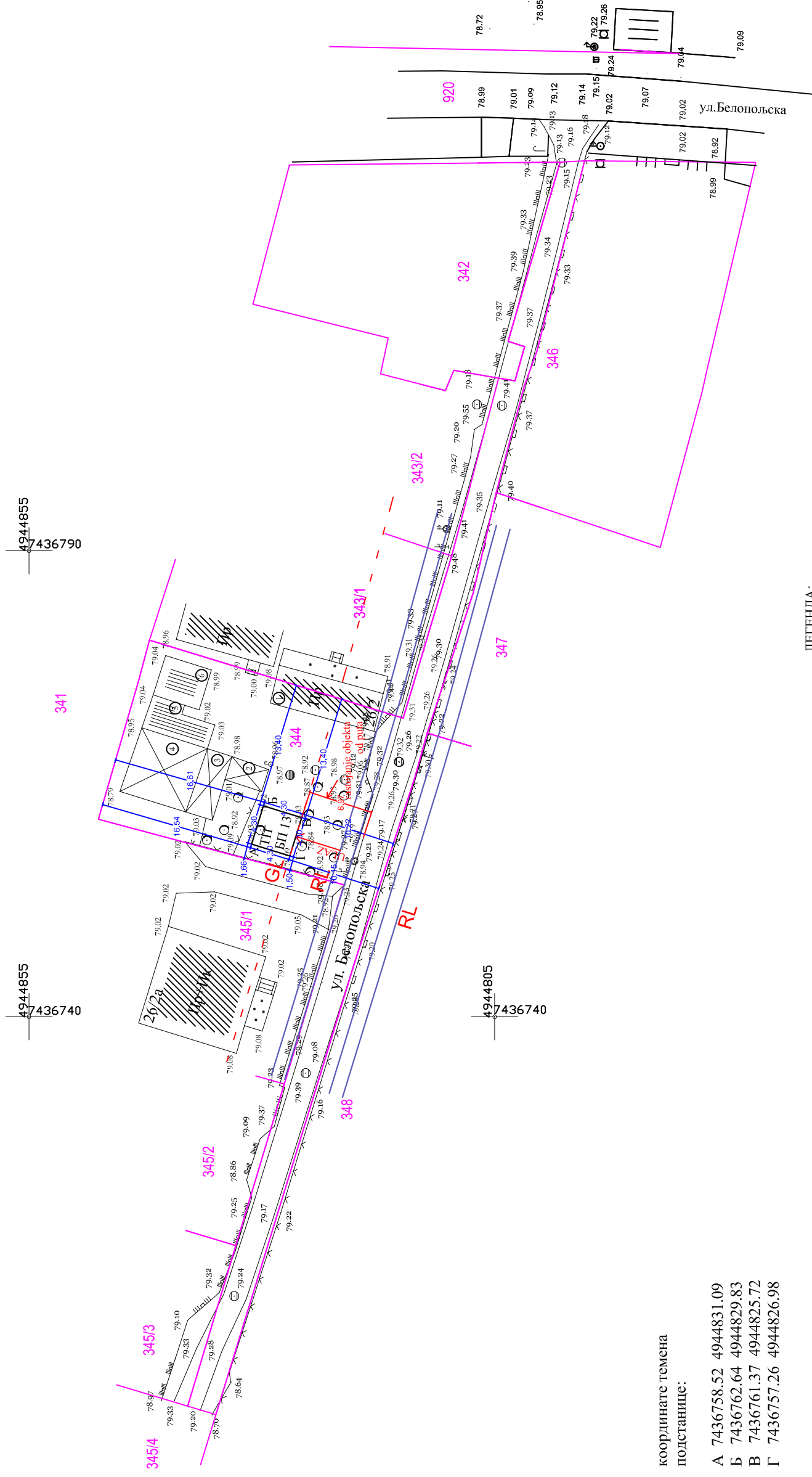


КАТАСТАРСКО- ТОПОГРАФСКИ ПЛАН

ОПШТИНА ОБРЕНОВАЦ  
КО БЕЛО ПОЉЕ  
КП 344

P = 1 : 500





координате темена  
подстаннице:

- А 7436758.52 4944831.09
- Б 7436762.64 4944829.83
- В 7436761.37 4944825.72
- Г 7436757.26 4944826.98

ЛЕГЕНДА:

- фактичко стање
- - - катастарско стање

У Обреновцу,  
јануар .2019.године.

 <p><b>KJP "TOPLOVOD" OBRENOVAC</b> Obrenovac, ul. Cara Lazara br. 3/1 PIB: 104764767 tel: 011/8728-237 matični broj: 20233940 tel./faks 011/8728-239</p>	Ivesitor: Grad Beograd, Gradska uprava Grada Beograda za potrebe JKP "Toplovod" Obrenovac	
	Objekat: Toplotna podstanica TP BP 13 na KP 344, KO Belo Polje, Obrenovac	
Vrsta tehničke dokumentacije: PGD - Projekat za građevinsku dozvolu Za gradjenje/izvodjenje radova:		
Nova gradnja		
Naziv i oznaka dela projekta: 1 - Projekat arhitekture		
Crtež: Situacioni plan		
Datum: 03. 2019.		Broj crteža: 1.7.1.
Potpis: 		Razmera: 1:500
Datum: 03. 2019.		Broj projekta: 2019-571/7
Glavni projektant/potpis/datum: Marijola Jevtić, dipl. maš. inž.		Broj crteža: 1.7.1.
Saradnik/potpis/datum: [Blank]		Razmera: 1:500

Odgovorni projektant: **Lijijana Atljić**, dipl. građ. inž.  
Pečat: Elektronski sertifikovani potpis:

