

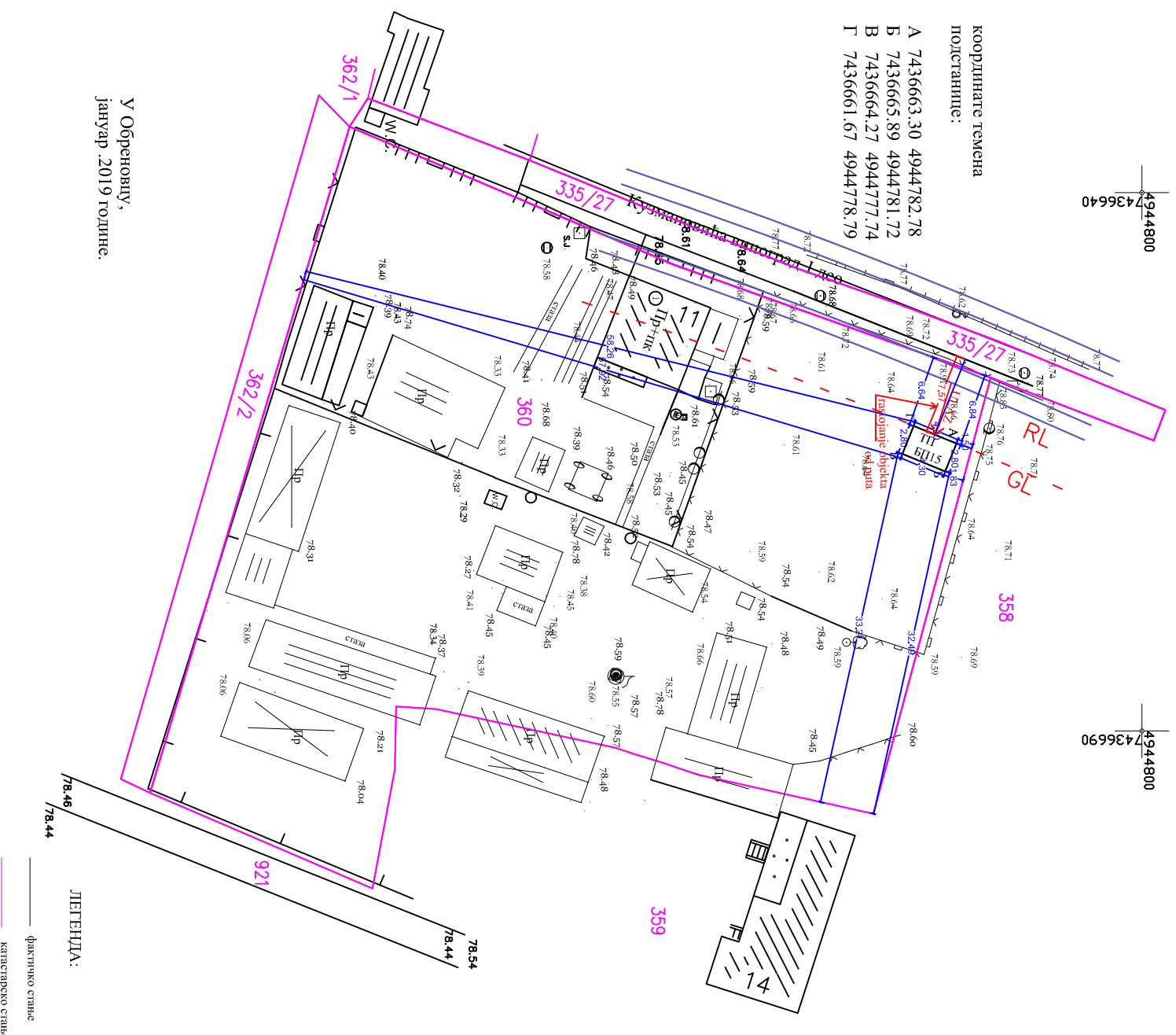
КАТАСТАРСКО-ТОПОГРАФСКИ ПЛАН

P = 1 : 500




ОПШТИНА ОБРЕНОВАЦ
КО БЕЛЮ ПОЉЕ
КП 360

Координате темена
Полигонике:

A 7436663.30 4944782.78
B 7436665.89 4944781.72
C 7436664.27 4944777.74
T 7436661.67 4944778.79



ЛЕГЕНДА:
——— фактично стање
——— катастарско стање

| | | | | | |
|--|--|--|--|---|--|
|  <p>JKP "ТОПЛОВОД" ОБРЕНОВАЦ Обреновац, ул. Кара Lazara бр. 3/1 PIB: 104764767 tel: 0118728-237 matični број: 20233940 tel./faks 0118728-239</p> | | | | Investitor: Grad Beograd, Gradska управа Grada Beograda за потребе JKP "Toplovod" Obrenovac | |
| Одговорни пројектант: Lilijana Atić, dipl. град. инж. Печат:  Електронски сертификован потпис: | | | | Objekt: Топлотна подстанција ТР ВР 15 | |
| Врста техничке документације: PGD - Пројекат за грађевинску дозволу За грађевње/извођење радова: Нова грађања | | | | Назив і ознака дела пројекта: 1 - Пројекат архитектуре | |
| Датум: 03. 2019. | | | | Врста пројекта: 2019-574/7 | |
| Главни пројектант/потпис/датум: Сарадник/потпис/датум: | | | | Размера: 1:500 | |
| Potpis:  | | | | Број цртежа: 1.7.1. | |
| Назив пројекта: Ситуациони план | | | | | |

У Обреновићу,
јануар .2019 године.